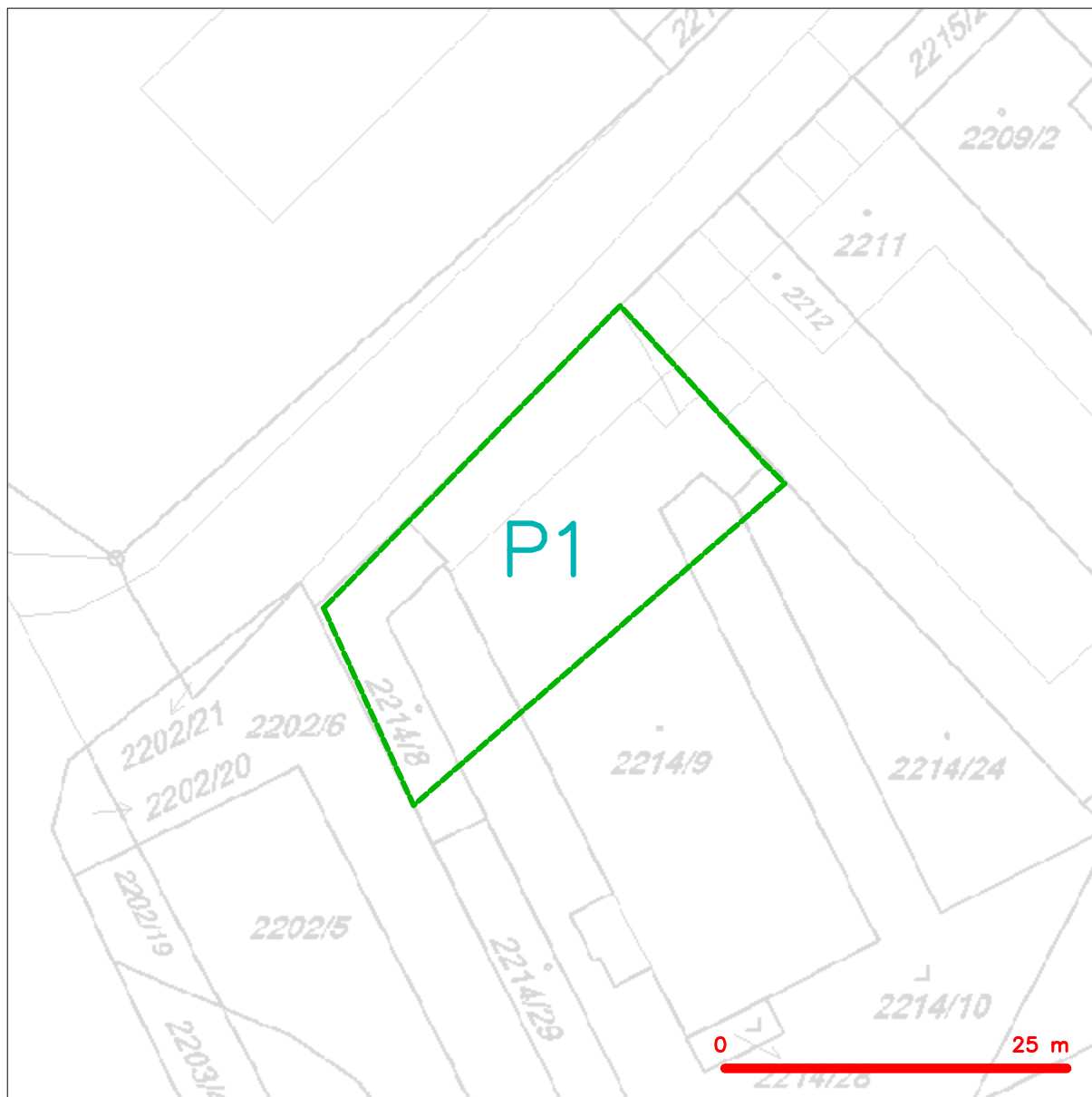


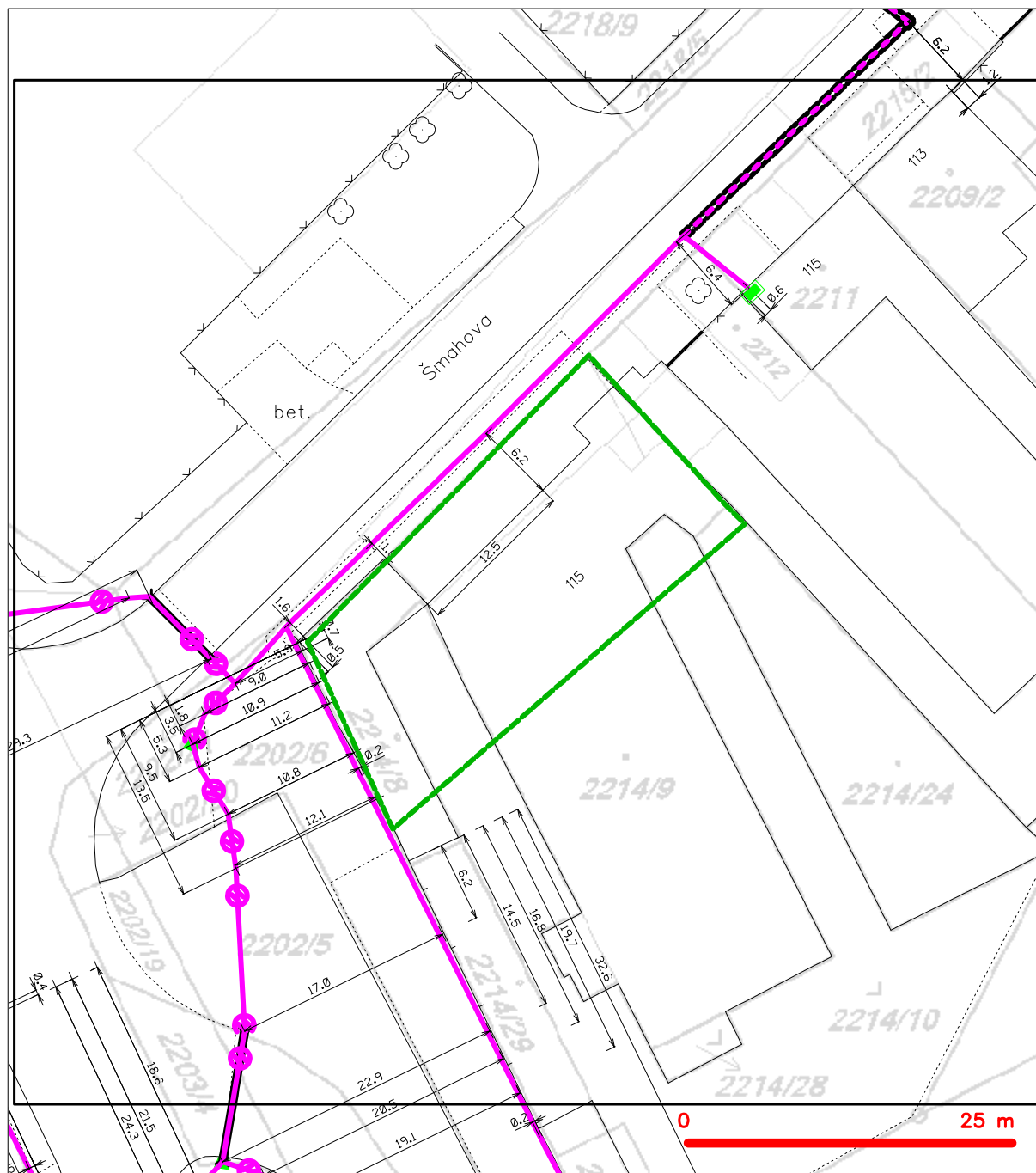
**SITUAČNÍ VÝKRES - ZÁJMOVÉ ÚZEMÍ**

## LEGENDA














----- hranice zájmového území k vyjádření

  
Česká telekomunikační infrastruktura a.s.  
Olšanská 2681/6  
130 00 Praha 3  
DIČ: CZ04084063  
96

### SITUAČNÍ VÝKRES - POLYGON 1



LEGENDA

- |   |  |   |  |
|---|--|---|--|
|  | hranice zájmového území k vyjádření  |    | nezaměřený průběh optického kabelu, HDPE trubky nebo souběh optického a metalického kabelu |
|  | NN přípojka, území s NN přípojkou CETIN  |    | radiové sítě, ochranné pásmo radiové sítě  |
|  | zaměřený průběh metalického kabelu   |    | nadzemní sítě  |
|  | zaměřený průběh optického kabelu, HDPE trubky nebo souběh optického a metalického kabelu |    | neprovázané sítě   |
|  | nezaměřený průběh metalického kabelu   |    | podzemní sítě cizí   |
|  | nadzemní sítě cizí   |    | sítě s NN  |
|   |  |  | kolektor, kabelovod  |